

ODPIS

Leszno, 2017-01-19

PROTOKÓŁ

z narady koordynacyjnej

Na podstawie art. 7d pkt 2 oraz art. 28b ustawy z dnia 17 maja 1989r. – Prawo geodezyjne i kartograficzne (tekst jednolity Dz. U. z 2016 r., poz. 1629) w dniu **19.01.2017 r.** w Wydziale Geodezji, Kartografii i Katastru Urzędu Miasta Leszna, Aleje Jana Pawła II 21 przeprowadzono naradę koordynacyjną w formie spotkania wnioskodawców, upoważnionych przedstawicieli podmiotów zarządzających sieciami uzbrojenia terenu, upoważnionych przedstawicieli Prezydenta Miasta Leszna oraz innych podmiotów, które mogą być zainteresowane rezultatami narady koordynacyjnej, w szczególności zarządzających terenami zamkniętymi w przypadku usytuowania części tych sieci na tych terenach.

Naradzie koordynacyjnej przewodniczył:

Elżbieta Wójcik

Inspektor

(Imię i nazwisko przewodniczącego narady)

(Stanowisko służbowe przewodniczącego narady)

działający z upoważnienia Nr **KP.0052.277.2016.MW**wydanego przez

Prezydent Miasta Leszna

(Nazwa organu wydającego upoważnienie)

I. Przedmiot narady koordynacyjnej:

Oznaczenie kancelaryjne wniosku o uzgodnienie usytuowania projektowanej sieci uzbrojenia terenu	GD.6630.6.2017
Opis przedmiotu narady: - rodzaj projektowanej sieci uzbrojenia terenu - położenie projektowanej sieci uzbrojenia terenu	Sieć wodociągowa i kanalizacji sanitarnej Leszno, ul. Kasztelańska; obręb Gronowo, arkusz ewidencyjny 115 – działki 409/12, 410/5
Imię i nazwisko oraz inne dane identyfikujące wnioskodawcę	Sebastian Krauze 64-100 Leszno, ul. Żytnia 3





URZĄD MIASTA LESZNA
Wydział Geodezji,
Kartografii i Katastru
64-100 Leszno, Aleje Jana Pawła II 21
tel 65 529 82 01


Za zgodność
z oryginałem

19. STY. 2017

INSPEKTOR
Elżbieta Wójcik
Elżbieta Wójcik

II. Uczestnicy narady koordynacyjnej oraz ich stanowiska:

Imię i nazwisko uczestnika oraz oznaczenie reprezentowanych podmiotów lub informacja o przyczynach uczestnictwa w naradzie	Stanowiska uczestników narady / Uwagi i zalecenia
Grzegorz Piotrowiak ENEA Operator Sp. z o.o. Rejon Dystrybucji Leszno ul. Grunwaldzka 128 64-100 Leszno	Uzgadnianie bez uwag 
Małgorzata Potocka Urząd Miasta Leszna Wydział Architektury, Planowania Przestrzennego i Budownictwa	Zadanie z planem zagospodarowania terenu uzgodnione bez uwag 
Katarzyna Wojciechowska Miejskie Przedsiębiorstwo Wodociągów i Kanalizacji Sp. z o.o. 64-100 Leszno, ul. Lipowa 76	Uzgadnianie z uwagami: projekt bud. sieci wod.-kan. zar. urządzeń branżowe w MPWiK w Lesznie. 
Robert Wiśniewski Powiatowy Inspektor Nadzoru Powiatowego	Uzgadnianie bez uwag 

<p>Grzegorz Wawrzyniak</p> <p>Polska Spółka Gazownictwa Sp. z o.o. Oddział w Poznaniu ul. Grobla 15 61-859 Poznań</p>	<p><i>Uzgodniono bez uwag</i></p>
<p>Paweł Żukow</p> <p>Miejskie Przedsiębiorstwo Energetyki Ciepłej Sp. z o.o. 64-100 Leszno, ul. Spółdzielcza 12</p>	<p><i>Uzgodniono bez uwag</i></p>
<p>Paweł Maćkowiak</p> <p>Urząd Miasta Leszna Miejski Zarząd Dróg</p>	<p><i>Uzgodniono z uwagami o szczegóły MZO</i></p>
	

III. Wnioski o koordynację robót budowlanych , o których mowa w art. 36a, ust. 3, pkt 5, lit. b ustawy z dnia 7 maja 2010r. o wspieraniu rozwoju usług i sieci telekomunikacyjnych

Nie wpłynęły.

URZĄD MIASTA LESZNA
Wydział Geodezji,
Kartografii i Katastru
64-100 Leszno, Aleje Jana Pawła II 21
tel. 65 529 82 01









Za zgodność
z oryginałem
19. STY. 2017

INSPEKTOR
Wójcik
Elżbieta Wójcik

IV. W naradzie koordynacyjnej, pomimo zawiadomienia, nie stawili się:

Oznaczenie podmiotu którego przedstawiciele nie stawili się na naradzie	Imię i nazwisko przedstawiciela , informacje o przyczynach nieuczestniczenia w naradzie
INEA Spółka Akcyjna	Podmiot nie delegował przedstawiciela
ORANGE Polska SA	Podmiot nie delegował przedstawiciela
TK TELEKOM Sp. z o.o.	Podmiot nie delegował przedstawiciela
GAZ – SYSTEM SA	Podmiot nie delegował przedstawiciela
UPC Polska	Podmiot nie delegował przedstawiciela
PKP SA	Podmiot nie delegował przedstawiciela
Sebastian Krauze	wnioskodawca

V. Podpisy osób uczestniczących w naradzie koordynacyjnej:

Imię i nazwisko uczestnika	Podpis
Elżbieta Wójcik	
Grzegorz Piotrowiak	
Grzegorz Wawrzyniak	
Paweł Maćkowiak	
Katarzyna Wojciechowska	
Małgorzata Potocka	
Paweł Żukow	
Robert Wiśniewski	

Mapa sytuacyjna skala 1:500

Województwo: wielkopolskie
Miasto : Leszno
Obręb : Gronowo
Ulica : Kasztelańska
Działka nr 410/5 ark.mapy 115
GD.6640.1252.2016
Leszno, dnia 6.10.2016 r.

informacje o służebnościach gruntowych
mających wpływ na zagospodarowanie gruntów,
zlokalizowanych w granicach projektowanej inwestycji nie badano.

USŁUGI GEODEZYJNO-KARTOGRAFICZNE

Geopit

A. Wołyniak, S. Formanowski Sp.J.
64 - 100 Leszno, ul. Kąkolewska 21
tel.(0-85) 526-94-40
NIP 697-21-43-6993, RI1411884004

Andrzej Wołyniak
Geodeta uprawniony
GGK nr 17011

Za zgodność
z oryginałem

PREZYDENT MIASTA LESZNA

Zgodnie z art. 28c ustawy z dnia 17 maja 1989 r.
- Prawo geodezyjne i kartograficzne (Dz.U. z
2015r. poz. 520 z późn. zm.) poświadczam, że
niniejsza dokumentacja projektowa była
przedmiotem narady koordynacyjnej
przeprowadzonej w siedzibie Urzędu Miasta
Leszno, Al. Jana Pawła II 21, 64-100
Leszno w dniu

19. STY 2017
(Data)

w formie:
- spotkania zainteresowanych podmiotów,
- za pomocą środków komunikacji elektronicznej

GD.6630. 6. 2017

Leszno, dnia 19. STY 2017

(Data)

Z up. Prezydenta Miasta Leszna

INOWATOR

Elżbieta Wsicki

