

Leszno, dnia 2019-03-07

## PROTOKÓŁ

### z narady koordynacyjnej

Na podstawie art. 7d pkt 2 oraz art. 28b ustawy z dnia 17 maja 1989r. – Prawo geodezyjne i kartograficzne (tekst jednolity Dz. U. z 2018 r., poz. 650) w dniu **07.03.2019 r.** w Wydziale Geodezji, Kartografii i Katastru Urzędu Miasta Leszna, Aleje Jana Pawła II 21 przeprowadzono naradę koordynacyjną w formie spotkania wnioskodawców, upoważnionych przedstawicieli podmiotów zarządzających sieciami uzbrojenia terenu, upoważnionych przedstawicieli Prezydenta Miasta Leszna oraz innych podmiotów, które mogą być zainteresowane rezultatami narady koordynacyjnej, w szczególności zarządzających terenami zamkniętymi w przypadku usytuowania części tych sieci na tych terenach.

Naradzie koordynacyjnej przewodniczył:

**Elżbieta Wójcik**

(Imię i nazwisko przewodniczącego narady)

**Starszy Inspektor**

(Stanowisko służbowe przewodniczącego narady)

działający z upoważnienia Nr **KP.0052.277.2016.MW** wydanego przez

**Prezydent Miasta Leszna**

(Nazwa organu wydającego upoważnienie)

#### I. Przedmiot narady koordynacyjnej:

<b>Oznaczenie kancelaryjne wniosku o uzgodnienie usytuowania projektowanej sieci uzbrojenia terenu</b>	<b>GD.6630.75.2019</b>
<b>Opis przedmiotu narady:</b> - rodzaj projektowanej sieci uzbrojenia terenu - położenie projektowanej sieci uzbrojenia terenu	Sieć kanalizacji ogólnospławnej z przyłączami do krutek ściekowych  Leszno, ul. Ludwika Mierosławskiego; arkusz ewidencyjny 91, działki 15/59, 15/68, 15/78, 22/3
<b>Imię i nazwisko oraz inne dane identyfikujące wnioskodawcę</b>	Kolektor Serwis Sp. J. K. Janiak, M. Janiak, Ł. Janiak 64-100 Leszno, ul. Andrzeja Kmicica 69

URZĄD MIASTA LESZNA  
Wydział Geodezji,  
Kartografii i Katastru  
64-100 Leszno, Aleje Jana Pawła II 21  
tel. 65 529 82 01

Za zgodność  
z oryginałem

07. MAR. 2019

STARSZY INSPEKTOR

Elżbieta Wójcik

Strona 1 z 4

II. Uczestnicy narady koordynacyjnej oraz ich stanowiska:

Imię i nazwisko uczestnika oraz oznaczenie reprezentowanych podmiotów lub informacja o przyczynach uczestnictwa w naradzie	Stanowiska uczestników narady / Uwagi i zalecenia
Grzegorz Piotrowiak  ENEA Operator Sp. z o.o. Rejon Dystrybucji Leszno ul. Grunwaldzka 128 64-100 Leszno	Przygodzam z uwagami: Słuchowanie z uwagi na przepisy. Zachować prawo do zgłoszenia: W moim zdaniu do tego wyroku przebieg opinii
Julita Liszczyńska  Urząd Miasta Leszna Wydział Architektury, Planowania Przestrzennego i Budownictwa	Uzgodnim bez uwag.  Jin
Katarzyna Wojciechowska  Miejskie Przedsiębiorstwo Wodociągów i Kanalizacji Sp. z o.o. 64-100 Leszno, ul. Lipowa 76	Uzgodnim z uwagami: projekt bud. sieci kan. wprowadzić branżowo MPSiK - Leszno. Haj
Robert Wiśniewski  Powiatowy Inspektor Nadzoru Budowlanego	Uzgodnim bez uwag  R

URZĄD MIASTA LESZNA  
Wydział Geodezji,  
Kartografii i Katastru  
64-100 Leszno, Aleje Jana Pawła II 21  
tel. 65 529 82 01

Za zgodność  
z oryginałem

07. MAR. 2019

STARSZY INSPEKTOR

Elżbieta Wójcik

<p>Grzegorz Wawrzyniak</p> <p>Polska Spółka Gazownictwa Sp. z o.o. Oddział Zakład Gazowniczy w Poznaniu ul. Za Groblą 8 61-860 Poznań</p>	<p>Uzgodniono zgodnie z załącznikiem</p>
<p>Paweł Żukow</p> <p>Miejskie Przedsiębiorstwo Energetyki Ciepłej Sp. z o.o. 64-100 Leszno, ul. Spółdzielcza 12</p>	<p>Uzgodniono bez uwag</p>
<p>Paweł Maćkowiak</p> <p>Urząd Miasta Leszna Miejski Zarząd Dróg</p>	<p>Uzgodniono z uwagami o piśmie MRDil</p>
<p>Elżbieta Wójcik</p> <p>Przewodnicząca narady</p>	<p>Wkreślono projektowane przyłącze wodociągowe.</p> <p>Wójcik</p>

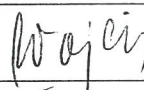



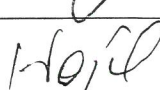



**III. Wnioski o koordynację robót budowlanych, o których mowa w art. 36a, ust. 3, pkt 5, lit. b ustawy z dnia 7 maja 2010r. o wspieraniu rozwoju usług i sieci telekomunikacyjnych**

Nie wpłynęły.

**IV. W naradzie koordynacyjnej, pomimo zawiadomienia, nie stawili się:**


Oznaczenie podmiotu którego przedstawiciele nie stawili się na naradzie	Imię i nazwisko przedstawiciela , informacje o przyczynach nieuczestniczenia w naradzie
INEA Spółka Akcyjna	Podmiot nie delegował przedstawiciela
Wielkopolska Sieć Szerokopasmowa	Podmiot nie delegował przedstawiciela
ORANGE Polska SA	Podmiot nie delegował przedstawiciela
TK TELEKOM Sp. z o.o.	Podmiot nie delegował przedstawiciela
GAZ – SYSTEM SA	Podmiot nie delegował przedstawiciela
UPC Polska	Podmiot nie delegował przedstawiciela
PKP SA	Podmiot nie delegował przedstawiciela
Łukasz Janiak	wnioskodawca

**V. Podpisy osób uczestniczących w naradzie koordynacyjnej:**

Imię i nazwisko uczestnika	Podpis
Elżbieta Wójcik	
Grzegorz Piotrowiak	
Grzegorz Wawrzyniak	
Paweł Maćkowiak	
Katarzyna Wojciechowska	
Julita Liszczyńska	
Paweł Żukow	
Robert Wiśniewski	

URZĄD MIASTA LESZNA  
Wydział Geodezji,  
Kartografii i Katastru  
64-100 Leszno, Aleje Jana Pawła II 21  
tel 66 529 82 01

Za zgodność  
z oryginałem  
07. MAR. 2019

STARSZY INSPEKTOR  
  
Elżbieta Wójcik



Załącznik do posiedzenia komisji koordynacyjnej dotyczącej skoordynowania usytuowania projektowanych sieci uzbrojenia terenu ; Urząd Miasta Leszna,.

Polska Spółka Gazownictwa Oddział Zakład Gazowniczy w Poznaniu - Gazownia w Lesznie


- Szczegółową lokalizację (przebieg i głębokość) sieci gazowej należy ustalić w terenie na podstawie ręcznych przekopów próbnych, w terminie **14 dni** przed rozpoczęciem robót Wykonawca zobowiązany jest zgłosić się do PSG OZG w Poznaniu Gazownia w Lesznie w celu weryfikacji aktualnego przebiegu sieci gazowej.
- W strefie kontrolowanej nie należy podejmować działań mogących spowodować uszkodzenie sieci gazowej, wykopy w strefie kontrolowanej wykonywać ręcznie.
- Fundamenty słupów oświetleniowych należy zlokalizować w odległości min. 0,5m od sieci gazowej n/c i ś/c.
- Studnie kanalizacyjne, wpusty uliczne należy zlokalizować w odległości min. 0,5m od sieci gazowej n/c i ś/c.
- Studnie kablowe należy zlokalizować w odległości min. 0,5m od sieci gazowej n/c i ś/c
- W miejscach zbliżeń/skrzyżowań do sieci gazowej zachować odległości zgodnie z Rozporządzeniem Ministra Gospodarki z dnia 26.04.2013 w sprawie warunków technicznych, jakim powinny odpowiadać sieci gazowej i ich usytuowanie (Dz. U. z 2013 poz. 640)
- W przypadku wystąpienia kolizji z gazociągiem projekt przebudowy należy uzgodnić w Polskiej Spółce Gazownictwa Oddział Zakład Gazowniczy w Poznaniu.
- O terminie rozpoczęcia robót powiadomić pisemnie Gazownię w Lesznie



URZĄD MIASTA LESZNA  
Wydział Geodezji,  
Kartografii i Katastru  
64-100 Leszno, Aleje Jana Pawła II 21  
tel 65 529 82 01

Za zgodność  
z oryginałem

07. MAR. 2019

STARSZY INSPEKTOR  
  
Elżbieta Wójcik



MAPA DO CELÓW PROJEKTOWYCH

Skala 1 : 500

Oznaczenie kancelaryjne zgłoszenia pracy geodezyjnej : GD.6640.1219.2018

Nazwa miejscowości : Leszno

Nazwa miejscowości : Leszno ; 306301\_1

Jednostka ewidencyjna – nazwa ; identyfikator : Leszno ; 0002

Obszary ewidencyjne – nazwa ; identyfikator : 2000/18 ; Kronsztadt 60

Układ współrzędnych płaskich ; wysokości : 2000/18 ; Kronsztadt 60

Oznaczenie granic aktualizowanego obszaru : Mapa została wykonana bez ustalania obciążeń

Informacje o służebnościach : 2018 – 12 – 12

Data opracowania mapy : 2018 – 12 – 12

GeoHouse  
Marek Niedbal

ul. Leszno, ul. Leszczyńskich 24  
tel. 604 789 608  
ul. P 697-200-19-70 REGION 411148156

GEODETA UPRAWNIONY  
mgr inż. Marek Niedbal  
ul. Leszno, ul. Leszczyńskich 24  
tel. 604 789 608

nazwa/mię i nazwisko wykonawcy  
podpis osoby reprezentującej wykonawcę

imię i nazwisko geodety uprawnionego  
nr uprawnień ; podpis geodety

PREZYDENT MIASTA LESZNA  
Zgodnie z art. 28c ustawy z dnia 17 maja 1989 r.  
Prawo geodezyjne i kartograficzne (Dz.U. z  
2015r. poz. 520 z późn. zm.) poświadczam, że  
przedstawiona dokumentacja projektowa była  
przedstawiona na posiedzeniu komisji  
koordynacyjnej przy Urzędzie Miasta  
Leszna, Al. Jana Pawła II 24, 64-100  
Leszno w dniu 07. MAR. 2019 r.  
w formie:  
- spotkania zainteresowanych podmiotów,  
- za pomocą środków komunikacji elektronicznej  
GD.6630.1219.2018  
Leszno, dnia 07. MAR. 2019 r.  
Z up. Prezydenta Miasta Leszna  
Elżbieta Kowalska  
Starszy Inspektor

Poświadczam, że niniejszy dokument  
został opracowany w wyniku prac  
geodezyjnych i kartograficznych, których  
rezultaty zawiera operat techniczny  
wpisany do ewidencji materiałów  
państwowego zasobu geodezyjnego  
i kartograficznego

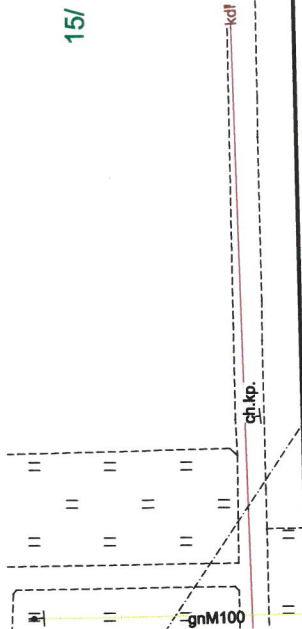
PREZYDENT MIASTA LESZNA

P.3063. 2018. 1119

2018-12-13

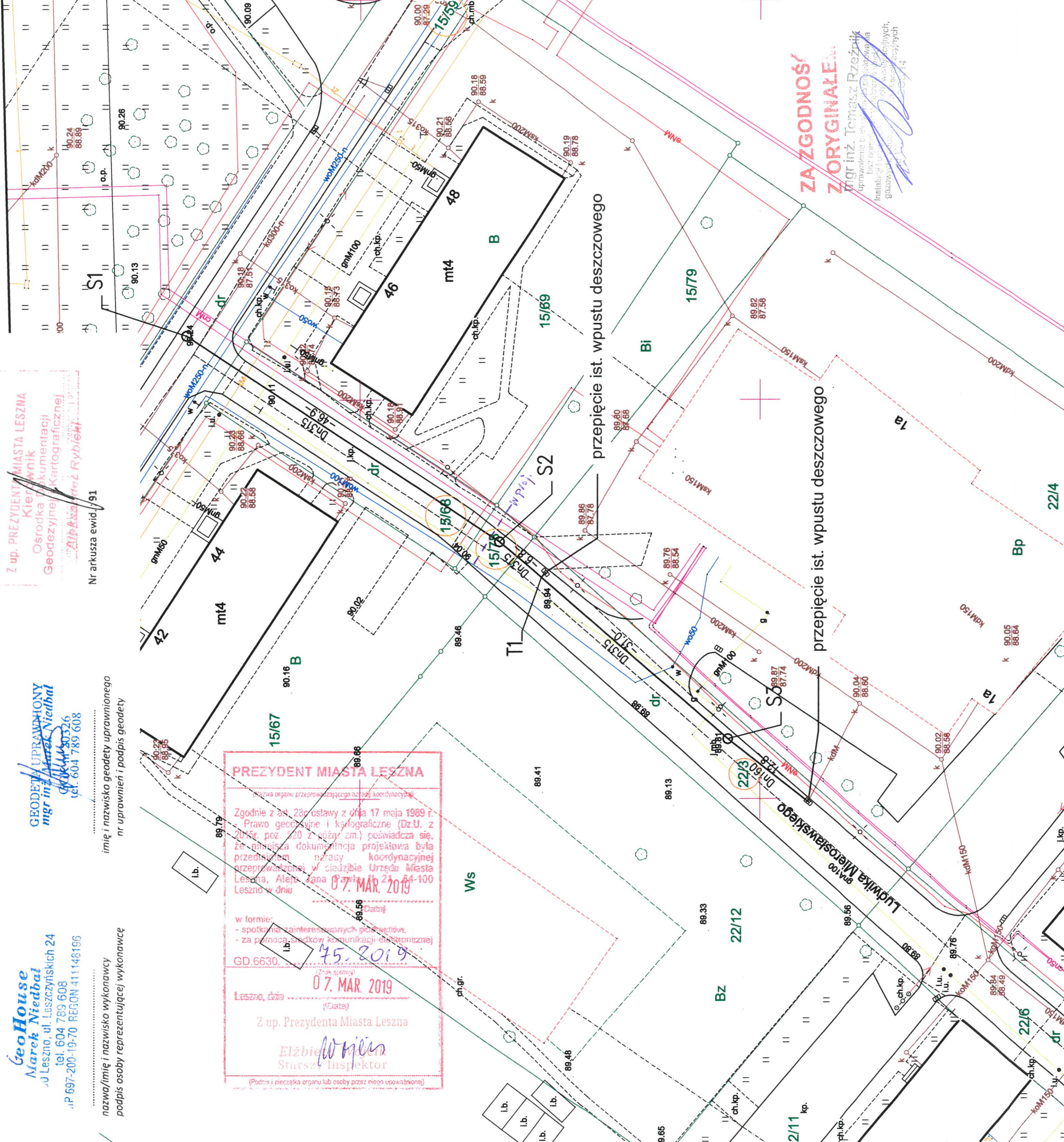
Z up. PREZYDENT MIASTA LESZNA  
Kierownik  
Ośrodka Dokumentacji  
Geodezyjnej i Kartograficznej  
ul. Leszno, ul. Leszczyńskich 24  
tel. 604 789 608

Nr arkusza ewid. 191



7

mt5



ZA ZGODNOŚĆ  
Z ORYGINAŁEM

mgr inż. Tomasz Rzeźnik  
uprawnienia geodezyjne i kartograficzne  
Instalacje i urządzenia geodezyjne i kartograficzne  
gazowych i wodnych sieci

LEGENDA

- — — — — PROJEKTOWANA KANALIZACJA OGÓLNOŚLAWNA PVC SN8
- ○ ○ ○ ○ NUMER EWIDENCYJNY DZIAŁKI OBJĘTEJ OPRACOWANIEM




KOLEKTOR  
S.E.R.V.I.S.  
64-100 LESZNO, ul. Kmiecia 69  
tel/fax 65 526 77 00

ZAMAWIAJĄCY INWESTOR  
MPWiK Sp. z o.o.  
ul. Lipowa 76A  
64-100 Leszno  
OBJEKT I TREŚĆ RYSUNKU

BUDOWA SIECI KANALIZACJI OGÓLNOŚLAWNEJ W ULICY  
GEN. LUDWIKA MIĘROSŁAWSKIEGO W LESZNE

PROJEKT ZAGOSPODAROWANIA  
TERENU

ZESPÓŁ PROJEKTOWY		PODPIIS	SKALA	NUMER RYSUNKU		
PROJEKTANT	mgr inż. T. RZEŹNIK uprawnienia projektowe nr WKP/0273/POOS/14 specjalność instalacyjno – inżynierska członek WOIB w Poznaniu		1 : 500	02.00.00		
SPRAWDZAJĄCY	mgr inż. K. JANIĄK uprawnienia spr. nr 43/w/94/Lo specjalność instalacyjno – inżynierska		DATA OPRACOWANIA	BRANŻA	STADIUM	NR OBJEKTU
			14.02.2019		PB	I